






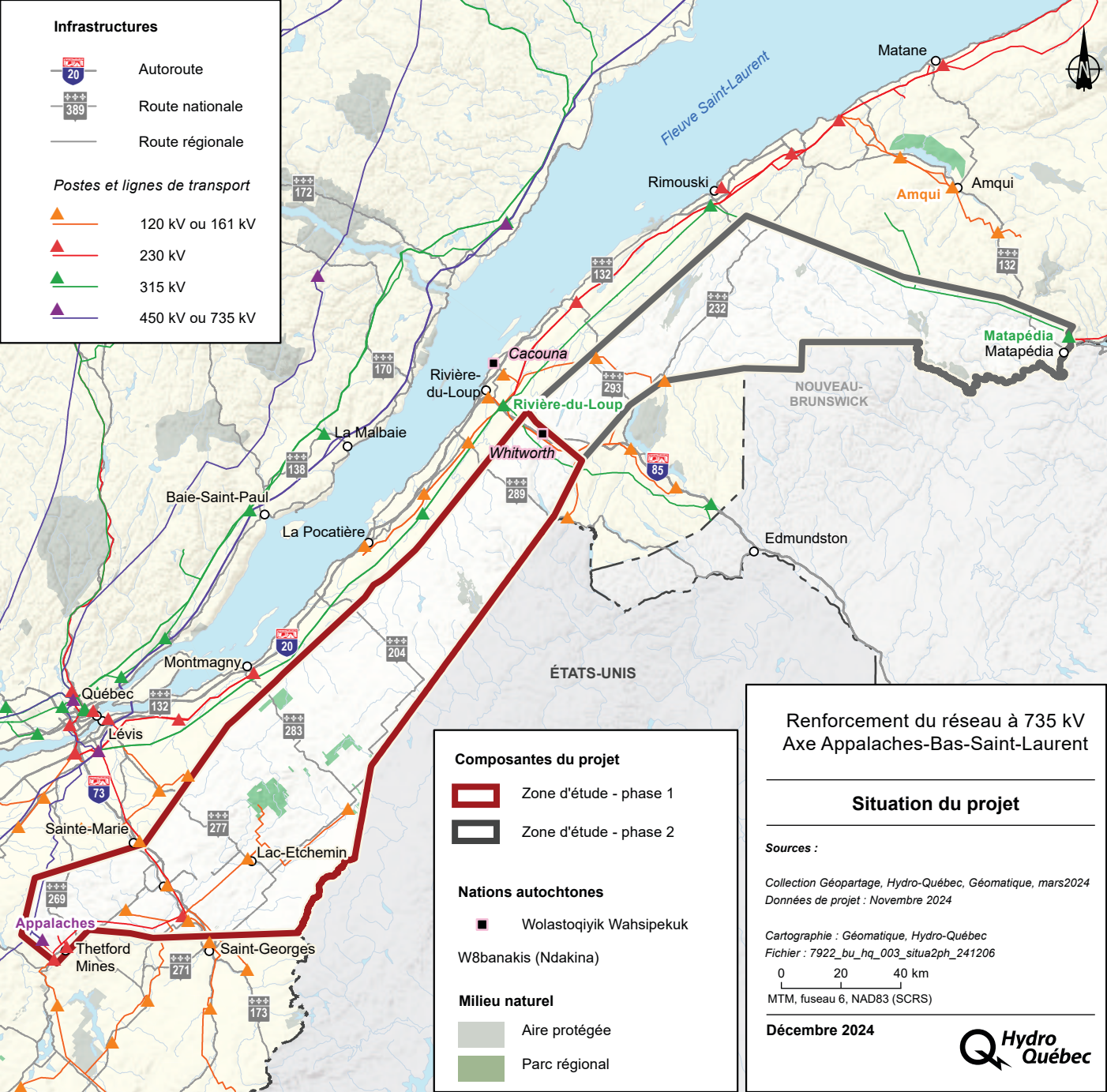


Infrastructures



-  Autoroute
-  Route nationale
-  Route régionale

Postes et lignes de transport


-  120 kV ou 161 kV
-  230 kV
-  315 kV
-  450 kV ou 735 kV





Composantes du projet

-  Zone d'étude - phase 1
-  Zone d'étude - phase 2

Nations autochtones

-  Wolastoqiyik Wamsipeuk
W8banakis (Ndakina)

Milieu naturel

-  Aire protégée
-  Parc régional

Renforcement du réseau à 735 kV Axe Appalaches-Bas-Saint-Laurent

Situation du projet

Sources :

Collection Géopartage, Hydro-Québec, Géomatique, mars2024
Données de projet : Novembre 2024

Cartographie : Géomatique, Hydro-Québec
Fichier : 7922_bu_hq_003_situa2ph_241206

0 20 40 km
MTM, fuseau 6, NAD83 (SCRS)

Décembre 2024