



Axe Appalaches–Bas-Saint-Laurent

Phase 1

Tracé à l'étude dans les MRC de Kamouraska et de Témiscouata

Description générale de la ligne

Un seul tracé de ligne est proposé dans les MRC de Kamouraska et de Témiscouata. D'une longueur d'environ 70 km, il traverse cinq municipalités et 2 territoires non organisés. Situé en terres publiques, le tracé évite le plus possible les érablières exploitées et à potentiel acéricole ainsi que les aires protégées, les milieux humides et les lieux de villégiature. La présence de la zec Chapais ainsi que de parcs éoliens en exploitation et d'emplacements de parcs éoliens planifiés caractérise également ce secteur.



Longueur du tracé proposé selon les municipalités traversées

Municipalité ou territoire non organisé (TNO)	Longueur (km)
Picard (TNO)	12,3
Saint-Honoré-de-Témiscouata	4,3
Mont-Carmel	14,0
Saint-Athanase	14,8
La Pocatière (secteur de Saint-Onésime-d'Ixworth)	1,6
Pohénégamook	16,6
Petit-Lac-Sainte-Anne (TNO)	5,9
Total	69,5

Description du poste

Le nouveau poste dans le Bas-Saint-Laurent sera situé à Saint-Honoré-de-Témiscouata. L'emplacement proposé se trouve à proximité des lignes à 315 kV existantes qui relient les postes de Rivière-du-Loup et de la Madawaska. Ce poste, d'une superficie approximative de 400 m sur 600 m, accueillera des équipements de sectionnement et de protection. À terme, il est prévu d'y ajouter de nouveaux départs de lignes à 315 kV qui permettront d'intégrer la production de futurs parcs éoliens.

POUR PLUS D'INFORMATION

Ligne Info-projets
1 866 388-1978

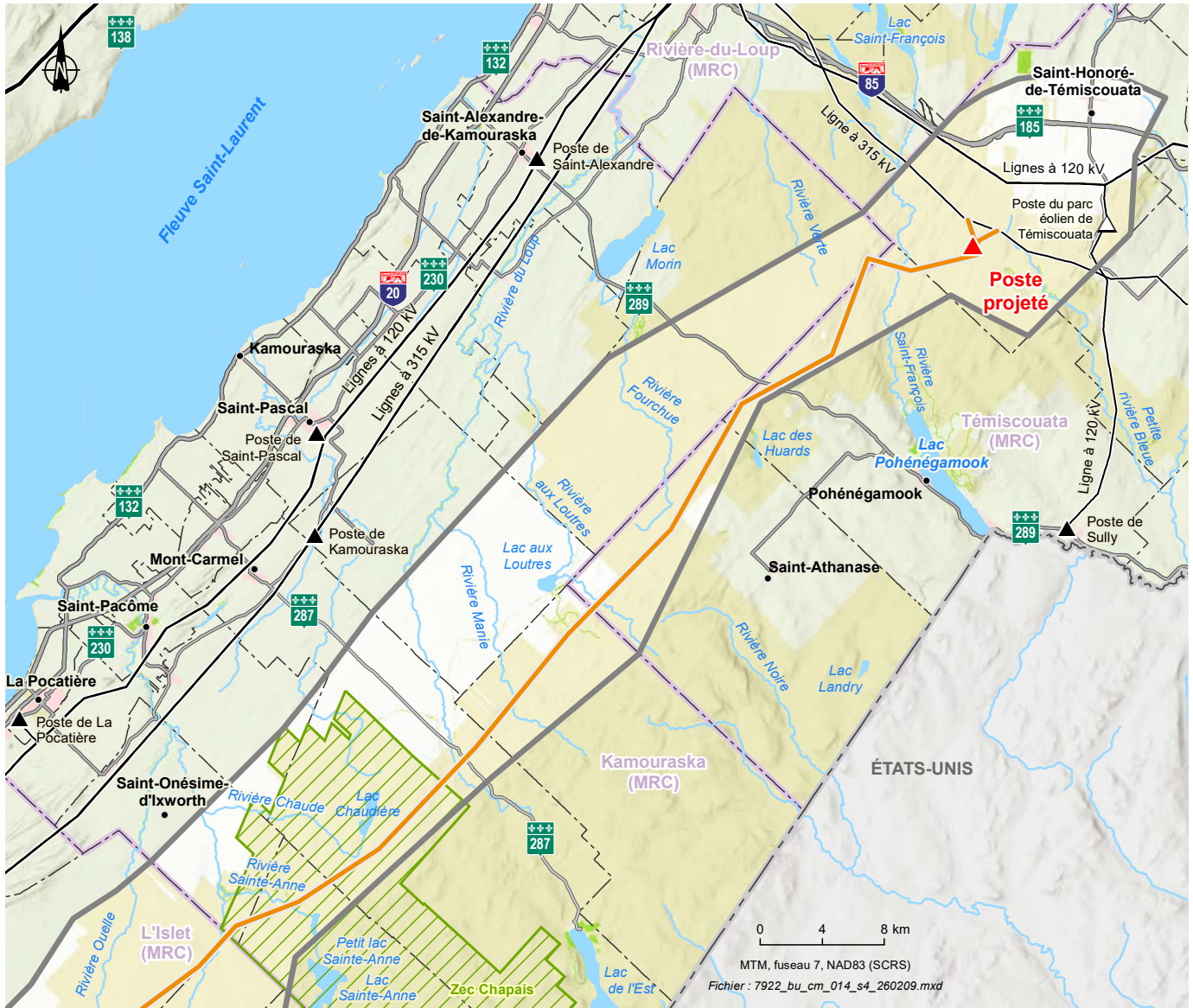
Ariane Doucet-Michaud, conseillère – Affaires régionales
affairesregionales@hydroquebec.com

Pierre-Antoine Morin, conseiller – Relations avec les Premières Nations et les Inuit
morin.pierre-antoine@hydroquebec.com






Nous vous invitons à consulter la vitrine du projet :





www.hydroquebec.com/evolutiondureseau/axe-appalaches-bas-saint-laurent.html






Composantes du projet

-  Emplacement de poste projeté
-  Tracé proposé
-  Corridor retenu

Milieu humain

-  Périmètre urbain
-  Parc régional
-  Terre publique
-  Zone d'exploitation contrôlée (zec)

Limites et infrastructure

-  Limite de municipalité
-  Limite de municipalité régionale de comté (MRC)
-  Poste et ligne de transport

