6734 70040 140 01 DDYD QT717 01 SM

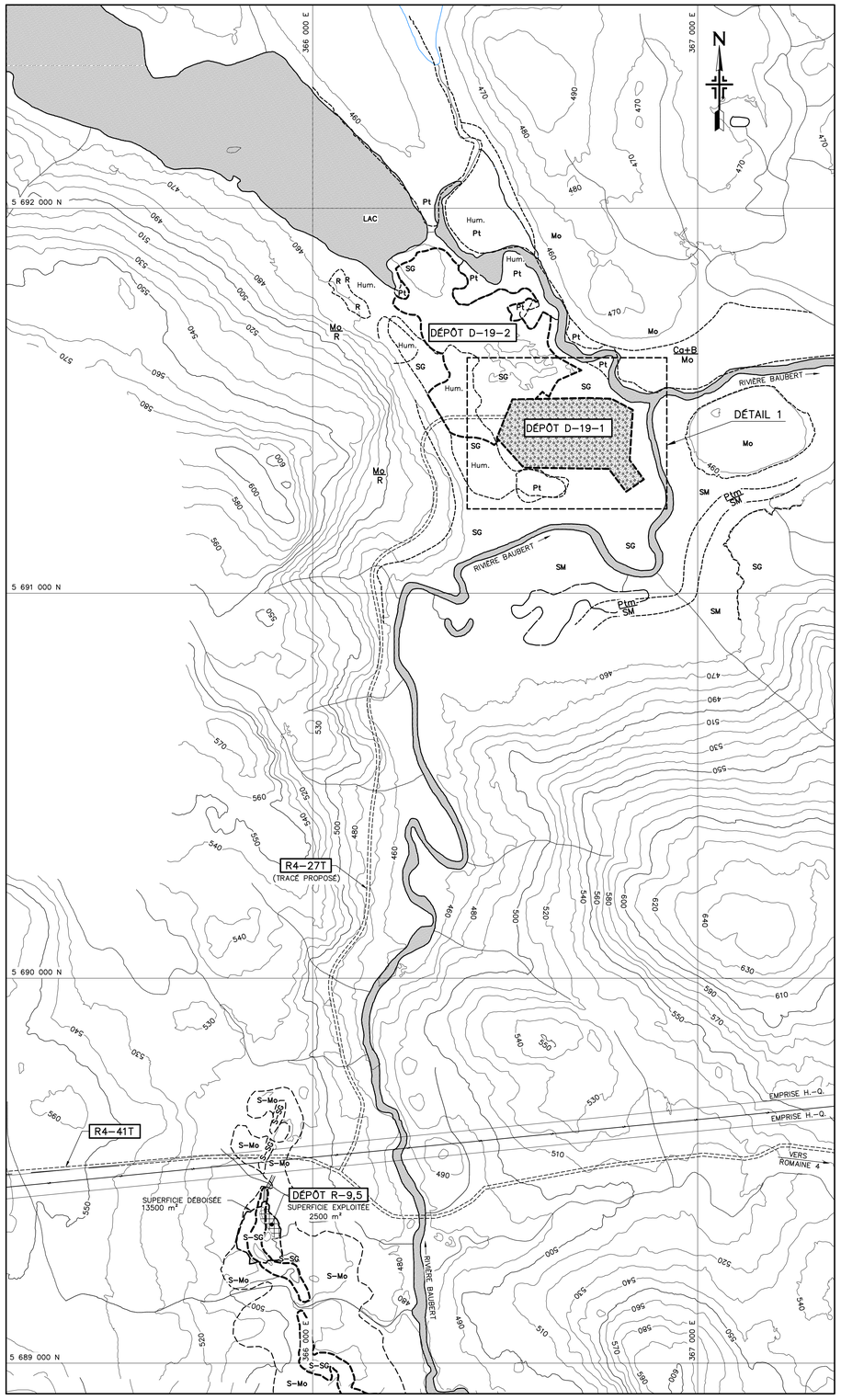

PLAN

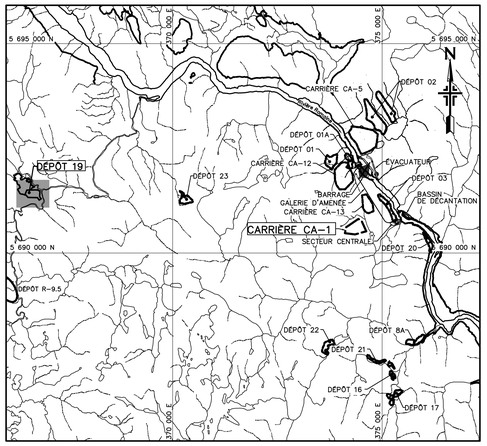

PLAN CLÉ
ÉCHELLE 1: 50 000

TABLEAU DES COORDONNÉES			
	POINTS	EST (X)	NORD (Y)
D19-1	D19-1	366 548,00	5 691 326,27
	D19-2	366 478,30	5 691 403,66
	D19-3	366 518,85	5 691 503,53
	D19-4	366 715,53	5 691 507,27
	D19-5	366 776,59	5 691 505,13
	D19-6	366 831,50	5 691 476,00
	D19-7	366 823,44	5 691 345,56
	D19-8	366 860,17	5 691 295,68
	D19-9	366 814,20	5 691 263,83
	D19-10	366 769,04	5 691 322,98

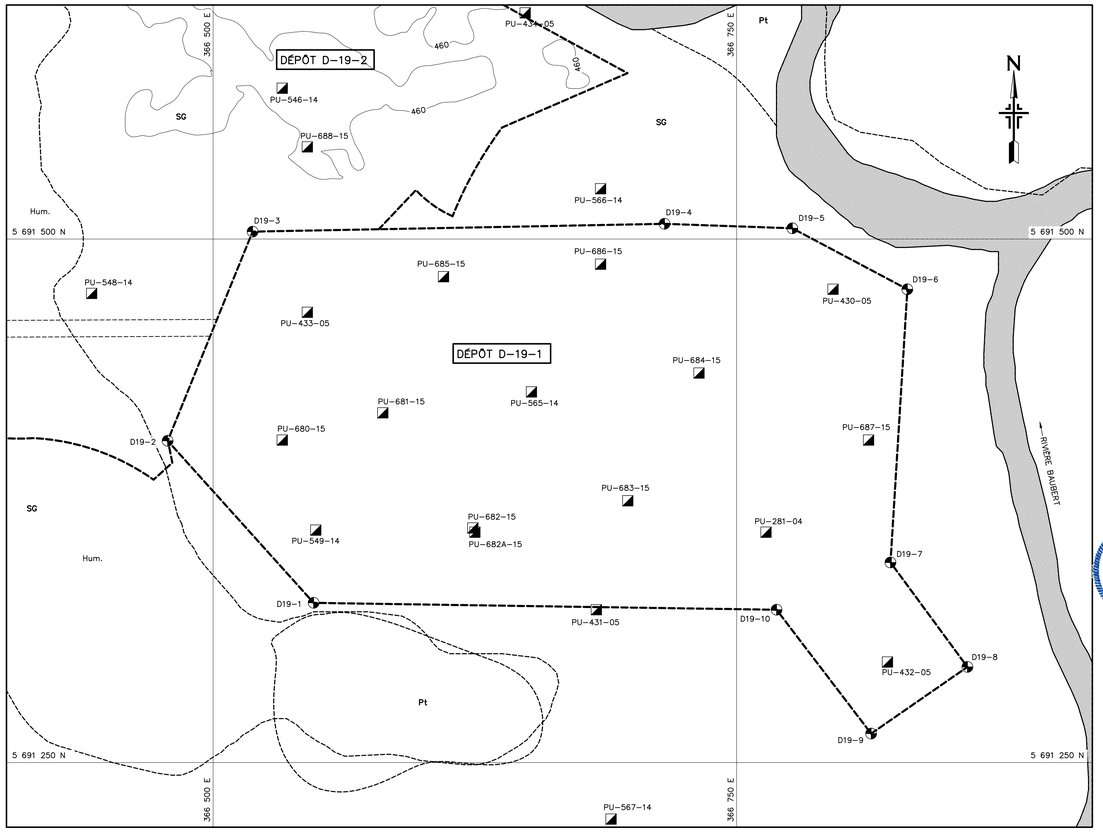

DÉTAIL 1
1:1000

NO	NOTES
1	LES COORDONNÉES PLANIMÉTRIQUES SONT EN RÉF. AU SYSTÈME SCOPQ, FUSEAU 9, NAD83, SCRS.
2	LES NIVEAUX ET LES DIMENSIONS SONT EN MÈTRES.

NO	DATE	RÉVISIONS	REPÈRE	ÉMET.	HQ
0	16-04-08	ÉMIS POUR APPEL DE SOUMISSIONS R4-04-08	QT717		

NO	RÉFÉRENCES	NO

AECOM

DESSINÉ	T. SHALMAN	VÉRIFIÉ DESS.	C. BOUTHOT
PROJETÉ	J.Y. DAOUST	VÉRIFIÉ	T. ADADI
APPROUVÉ	J.Y. DAOUST	APPROUVÉ	J.Y. DAOUST / A. BEAUDET
R. DE T.	QT717	DATE	2016-04-08

SCEAUX DESSIN ORIGINAL SCELLÉ ET SIGNÉ PAR T. ADADI, ing. No 5029005 ET J.-Y. DAOUST, géo. No 334

INGÉNIEUR - ENGINEER Taoufiq Adadi 5029005 Québec

GÉOLOGUE / GEOLOGIST JEAN-YVES DAOUST # 334 QUÉBEC 2016-04-08

2016-04-08

ÉCHELLE
50 0 50 100 150 200
RAPPORT 1:5000
NIVEAUX EN mètres
DIMENSIONS EN mètres

Hydro Québec

CENTRALE de la ROMAINE-4

DÉPÔT-19

IMPLANTATION
INVESTIGATIONS
PLANS ET DÉTAIL

6734 70040 140 01 DDYD QT717 01 SM

C. D. ENDROIT | FEUILLE 1 DE 1

6734 70040 140 01 DDYD QT717 01 SM

(96-03)